



Comune di MISSAGLIA

Provincia di Lecco

Settore Edilizia Privata

protocollo

Marca da bollo
da € 14,62

DOMANDA DI PERMESSO DI COSTRUIRE

(articoli da 11 a 15 del d.P.R. n. 380 del 2001)

☐ ordinario per interventi di cui alla successiva tabella A

(articolo 10, d.P.R. n. 380 del 2001)

☒ sostitutivo della denuncia di inizi attività per interventi di cui alla successiva tabella B

(facoltativo ai sensi dell'articolo 22, comma 7, d.P.R. n. 380 del 2001)

Al Responsabile del Servizio Territorio

I l sottoscritt o BORTOLATO ALDO nat O a CARATE BRIANZA

II 03-08-63 e residente in BRIOSCO

P.za/Via MARCO POLO n.

c.f. B R T L D A 6 3 M 0 3 B 7 2 9 D tel. /fax. cell.

e-mail per conto:

☐ proprio

☐ proprio e de soggett elencat nell'allegata tabella C

☒ della ditta ALFAPLAST SPA

c.f./P.IVA 01391680137

con sede in
MISSAGLIA

P.za/via PRIMO MAGGIO n. 4 che rappresenta in qualità di

avente titolo alla presentazione della richiesta di permesso di costruire in quanto:

☒ proprietario esclusivo

☐ comproprietario con i soggett elencat nell'allegata tabella C

☐ (a tale scopo autorizzato da proprietar elencat nell'allegata tabella C

☐ in forza de de immobil in P.za/Via n.

☒ in zona: ☐ agricole a tutela dell'abitato nello strumento urbanistico generale vigente

☐ in zona: ☐ nello strumento urbanistico generale in salvaguardia

☐ in zona non pianificata (vincolo decaduto articolo 9 D.P.R. n. 380 del 2001 e articolo 9 D.P.R. n. 327 del 2001)

☐ non interessato da alcun piano attuativo vigente

☐ intero al Piano di denominato

approvato con deliberazione C.C. n. del - - e convenzionato con

notarile del - - atto

☐ non soggetto a vincoli.

☒ soggetto a seguent vincol ☐ storico architettonico parte II decreto legislativo 42 del 2004

☒ paesistico ambientale parte II decreto legislativo n. 42 del 2004

☐ idrogeologico R.D. n. 3267 del 1923

☐ zona di recupero articolo 27 legge n. 457 del 1978

☐ sismico: ☐ legge n. 64 del 1974 ☐ ordinanza p.c.m. 3274 del 2003

☐ fascia rispetto: ☐ stradale ☐ ferroviario ☐ cimiteriale ☐ (altro)

☐ (altro)

CHIEDE

Il permesso di costruire per l'esecuzione dei lavori di seguito indicati.

Fermo restando le definizioni individuate nelle seguenti tabelle A e B, l'intervento consiste, in sintesi in:

COSTRUZIONE SCOGLIERA A SECCO A PROSEGUIMENTO DI QUELLA ESISTENTE

con destinazione urbanistica ☐ residenziale ☒ direzionale ☐ commerciale ☐ turistico/ricettiva ☐ agricola

☐ industriale ☐ artigianale ☐ (altro)

e destinazione d'uso specifica DIREZIONALE

TABELLA A Interventi previsti dall'articolo 27 della L.R. 12/2005 e s.m.i.

<input type="checkbox"/> nuova costruzione: <input type="checkbox"/> disciplinata da piani attuativi con precise disposizioni planovolumetriche, tipologiche formali e costruttive, la cui sussistenza sia stata esplicitamente dichiarata in sede di approvazione <input type="checkbox"/> in diretta esecuzione di strumenti urbanistici generali recanti precise disposizioni planovolumetriche	<input type="checkbox"/> costruzione di manufatti edilizi <input type="checkbox"/> ampliamento di manufatti edilizi esistenti all'esterno della sagoma <input type="checkbox"/> interventi di <input type="checkbox"/> primaria <input type="checkbox"/> secondaria () <input type="checkbox"/> urbanizzazione: <input type="checkbox"/> infrastrutture e impianti comportanti la trasformazione permanente del suolo ineditato <input type="checkbox"/> torri e tralicci per impianti ricetrasmittenti e ripetitori per servizi di telecomunicazione <input type="checkbox"/> manufatti leggeri, strutture di qualsiasi genere, non temporanee, quali roulotte, campers, case mobili, imbarcazioni, utilizzati come abitazioni, ambienti di lavoro, depositi, magazzini e simili ⁽¹⁾ <input type="checkbox"/> pertinenze con esecuzione di un volume superiore al 20% di quello dell'edificio principale <input type="checkbox"/> trasformazione permanente del suolo ineditato mediante: <input type="checkbox"/> (altro) _____	<input type="checkbox"/> fuori terra <input type="checkbox"/> interrati <input type="checkbox"/> prefabbricati <input type="checkbox"/> in opera <input type="checkbox"/> depositi di merci <input type="checkbox"/> impianti per attività produttive all'aperto
--	--	---

<input type="checkbox"/> ristrutturazione edilizia con	<input type="checkbox"/> aumento delle unità immobiliari <input type="checkbox"/> modifiche di: <input type="checkbox"/> volume; <input type="checkbox"/> sagoma; <input type="checkbox"/> prospetti; <input type="checkbox"/> superfici; <input type="checkbox"/> sedime;
<input type="checkbox"/> ristrutturazione urbanistica	

TABELLA B Interventi previsti all'articolo 22, commi 1 e 2, del d.P.R. n. 380 del 2001 e art. 27 L.R.12/2005

<input checked="" type="checkbox"/> interventi non compresi nella tabella A	<input type="checkbox"/> manutenzione straordinaria <input type="checkbox"/> restauro e risanamento conservativo <input type="checkbox"/> pertinenze con esecuzione di un volume inferiore al 20% di quello dell'edificio principale <input type="checkbox"/> opere interne: <input type="checkbox"/> recinzioni, muri di cinta, cancellate <input checked="" type="checkbox"/> (altro) COSTRUZIONE SCOGLIERA A SECCO <input type="checkbox"/> ristrutturazione edilizia senza aumento di unità immobiliari, modifiche di volume, sagoma, prospetti e superfici, né (se in zona omogenea A) mutamenti di destinazione d'uso e: <input type="checkbox"/> con demolizione e ricostruzione fedele <input type="checkbox"/> senza demolizione e ricostruzione
<input type="checkbox"/> variante postuma a: (articolo 22, comma 2)	<input type="checkbox"/> permesso di costruire numero _____ in data _____ - _____ - _____ <input type="checkbox"/> denuncia di inizio attività prot. _____
che non incide sui parametri urbanistici e sulle volumetrie, non cambia la destinazione d'uso e la categoria edilizia, non altera la sagoma e non viola le eventuali prescrizioni contenute nel permesso di costruire; costituisce parte integrante dell'intervento principale di cui all'atto sopraindicato - In deroga all'articolo 23, comma 1, del d.P.R. n. 380 del 2001, i lavori di cui alla presente denuncia di inizio attività: <input checked="" type="checkbox"/> sono ancora da eseguire; <input type="checkbox"/> sono in corso di esecuzione; <input type="checkbox"/> sono già stati eseguiti.	
<input checked="" type="checkbox"/> senza cambio di destinazione d'uso; <input type="checkbox"/> con cambio di destinazione da _____ (2).	

L'intervento di cui alla presente domanda di permesso di costruire è:

- ☒ gratuito e non è dovuto il contributo di cui agli articoli 16 e 19 del d.P.R. n. 380 del 2001, in quanto:
☐ trattasi di intervento previsto dall'articolo 17, comma 3, lettera⁽³⁾ del d. P.R. n. 380 del 2001;
☐ trattasi di intervento diverso da quelli previsti dagli articoli 10 e 22, comma 5, del d.P.R. n. 380 del 2001;
☐ oneroso, e allega il prospetto di proposta di determinazione del contributo di costruzione cui agli articoli 16 e 19 del d.P.R. n. 380 del 2001. Il versamento verrà effettuato con la modalità e nei termini previsti dal Comune.

allega alla presente domanda i documenti previsti dal Regolamento edilizio e dalle istruzioni predisposte dallo

Sportello unico per l'edilizia e ai fini delle rispettive responsabilità dichiara l'intervento dei seguenti soggetti:

MAURIZIO BRIVIO, Direttore Tecnico MPB SRL | B | R | V | M | R | Z | 5 | 6 | P | 1 | 7 | E | 5 | 0 | 7 | Q | ☒ Progettista
con studio in MISSAGLIA via/piazza DELLE SUFFRAGETTE 3 ☒ Direttore Lavori
iscritto all' COLLEGIO del.. GEOMETRI della prov. di LECCO al n. 526
Timbro e firma per assenso: _____

_____ ☐ Progettista
con studio in _____ via/piazza _____ ☐ Direttore Lavori
iscritto all' _____ de... _____ della prov. di _____ al n. _____
Timbro e firma per assenso: _____

L'esecutore dell'intervento sarà indicato e reso noto prima o unitamente alla comunicazione di inizio dei lavori.

Missaglia, li 03 / 03 / 20 16

il richiedente:

.....

DICHIARAZIONE DI RESPONSABILITA'

Il sottoscritto **MAURIZIO BRIVIO**, in qualità di **Direttore Tecnico MPB SRL**
progettista dell'intervento di cui alla presente domanda, come individuato in precedenza, titolare della redazione
degli elaborati tecnici e grafici allegati, consapevole della propria **responsabilità penale** che assume ai sensi
dell'articolo 76 del T.U. approvato con d.P.R. n. 445 del 2000, nel caso di dichiarazioni non veritiere e falsità degli atti,

DICHIARA

La veridicità, la esattezza e la completezza degli elaborati tecnici allegati alla presente domanda; ed inoltre

in relazione alla normativa in materia igienico-sanitaria, che:

- ☒ il progetto non è soggetto al **parere igienico sanitario dell'A.S.L.** in quanto non sono modificati né direttamente né indirettamente i requisiti o le caratteristiche di natura igienico-sanitaria;
- ☐ **in sostituzione del parere igienico sanitario dell'A.S.L.**, attesta la conformità delle opere da realizzare alle norme in materia igienico-sanitaria con particolare riguardo al Regolamento Locale di Igiene vigente nel Comune;
- ☐ richiede che il **parere igienico sanitario dell'A.S.L.** sia acquisito direttamente dallo sportello unico per l'edilizia ai sensi dell'articolo 5, comma 3, lettera a), del d.P.R. n. 380 del 2001;
- ☐ è già stato ottenuto il **parere igienico sanitario dell'A.S.L.**, di cui si allega copia;

in relazione alla normativa in materia di prevenzione incendi, che:

- ☒ il progetto non è soggetto al **parere dei Vigili del Fuoco**;
- ☐ richiede che il **parere dei Vigili del Fuoco** sia acquisito direttamente dallo sportello unico per l'edilizia ai sensi dell'articolo 5, comma 3, lettera b), del d.P.R. n. 380 del 2001;
- ☐ è già stato ottenuto il **parere dei Vigili del Fuoco**, di cui si allega copia;
- ☐ è già stato richiesto il **parere dei Vigili del Fuoco**, come da domanda che si allega in copia, fermo restando che fino al rilascio del predetto parere i termini per il rilascio del permesso di costruire non decorrono;

in relazione alla disciplina in materia di vincoli paesistici, che:

- ☐ l'intervento non è soggetto ad **autorizzazione paesistica** di cui alla parte III decreto legislativo n. 42 del 2004;
- ☐ richiede che la **autorizzazione paesistica** sia acquisita direttamente dallo sportello unico per l'edilizia ai sensi dell'articolo 5, comma 4, lettera e), seconda parte, del d.P.R. n. 380 del 2001;
- ☐ è già stata ottenuta la **autorizzazione paesistica**, di cui si allega copia;
- ☒ è già stata richiesta la **autorizzazione paesistica**, come da domanda che si allega in copia, fermo restando che fino al rilascio della predetta autorizzazione i termini per il rilascio del permesso di costruire non decorrono;

in relazione alla presenza di altri vincoli, che:

- ☒ l'intervento non è interessato da altri vincoli oltre a quelli indicati nella presente domanda;
- ☐ richiede che il/la sia acquisito/a direttamente dallo sportello unico per l'edilizia ai sensi dell'articolo 5, comma 2, lettera e) e comma 4, del d.P.R. n. 380 del 2001;
- ☐ è già stato/a ottenuto/a il/la, di cui si allega copia;
- ☐ è già stato/a richiesto/a il/la, come da domanda che si allega in copia, fermo restando che fino al suo rilascio i termini per il rilascio del permesso di costruire non decorrono;

in relazione alle norme civilistiche e alla disciplina dei rapporti di vicinato, che l'intervento richiesto:

- ☒ è conforme alle norme del **Codice Civile** e alle norme integrative dello stesso e non lede alcun diritto di terzi;
- ☐ è stato ottenuto l'assenso del terzo controinteressato
 - ☐ come risulta da assenso scritto di cui alla tabella F;
 - ☐ come risulta dalla scrittura privata che si allega alla presente domanda di permesso di costruire.

In fede.

Il progettista (timbro e firma)

Missaglia, lì 03 / 03 / 2016

Allegare obbligatoriamente fotocopia carta identità progettista in corso di validità

TABELLA C		Altri soggetti aventi titolo o comunque interessati alla domanda di permesso di costruire												
La presente domanda di permesso di costruire è sottoscritta in solido dai seguenti soggetti aventi titolo:														
_____													<input type="checkbox"/>	Proprietario
residente a _____ via/piazza _____													<input type="checkbox"/>	Comproprietario
Firma per assenso: _____													<input type="checkbox"/>	_____

_____													<input type="checkbox"/>	Proprietario
residente a _____ via/piazza _____													<input type="checkbox"/>	Comproprietario
Firma per assenso: _____													<input type="checkbox"/>	_____

_____													<input type="checkbox"/>	Proprietario
residente a _____ via/piazza _____													<input type="checkbox"/>	Comproprietario
Firma per assenso: _____													<input type="checkbox"/>	_____

TABELLA D		Eventuali controinteressati titolari di diritti soggettivi tutelabili suscettibili di essere compresi dall'intervento oggetto della presente richiesta di permesso di costruire												
La presente domanda di permesso di costruire è sottoscritta per assenso dai seguenti soggetti:														
_____													<input type="checkbox"/>	Confinante
residente a _____ via/piazza _____													<input type="checkbox"/>	Condomino
Firma per assenso: _____													<input type="checkbox"/>	_____

_____													<input type="checkbox"/>	Confinante
residente a _____ via/piazza _____													<input type="checkbox"/>	Condomino
Firma per assenso: _____													<input type="checkbox"/>	_____

TABELLA E		Dati urbanistici ed edilizi				
Superfici in m ²	lotto	coperta	scoperta	filtrante	Note:	
Esistente						
Da progetto						
Esistente			Interventi minori (tabella B)			
destinazione: ⁽⁴⁾	invariato	demolito	manutenzione straordinaria	restauro e/o risanamento	ristrutturazione e/o fedele ricostruzione	Totale residuo
	A	B	C	D	E	F = A - B + C + D + E
S.L.P.						
Superfici esenti						
Volumi computabili						
Volumi esenti						
Interventi maggiori (tabella A)						
destinazione: ⁽⁵⁾	ristrutturazione ex articolo 10, comma 1, lett. c)		(di cui con cambio di destinazione)	nuova costruzione	TOTALE FINALE (residuo + nuovo)	note:
	G		(non sommare)	H	T = F + G + H	
S.L.P.						
Superfici esenti						
Volumi computabili						
Volumi esenti						

TABELLA F		Allegati progettuali		
Gli allegati ai quali fa riferimento la presente domanda di permesso di costruire sono i seguenti:		allegati	non necessari	ad inizio lavori
Relazione tecnica illustrativa dell'intervento		<input checked="" type="checkbox"/>	<input type="checkbox"/>	
Relazione fotografica		<input checked="" type="checkbox"/>	<input type="checkbox"/>	<input type="checkbox"/>
Titolo di proprietà o altra documentazione in ordine al titolo (già in vs possesso)		<input type="checkbox"/>	<input checked="" type="checkbox"/>	
Elaborati grafici costituiti da n. tavole, come segue:				
<i>tavola</i>	<i>contenuto</i>			
1	STATO DI FATTO	<input checked="" type="checkbox"/>		
2	SDP PLANIMETRIA	<input checked="" type="checkbox"/>		
3	SDP SEZIONE	<input checked="" type="checkbox"/>		
4	COMPARATIVA	<input checked="" type="checkbox"/>		
		<input type="checkbox"/>		
		<input type="checkbox"/>		
		<input type="checkbox"/>		
		<input type="checkbox"/>		
elementi progettuali omessi			<input type="checkbox"/>	
			<input type="checkbox"/>	
			<input type="checkbox"/>	
d.m. 236/89	Relazione tecnica superamento barriere architettoniche	<input type="checkbox"/>	<input type="checkbox"/>	
	Dichiarazione di conformità e responsabilità	<input type="checkbox"/>	<input type="checkbox"/>	
	Elaborati grafici alternativi per l'adattabilità	<input type="checkbox"/>	<input type="checkbox"/>	
Legge 818/84	Parere di conformità dei Vigili del Fuoco ex art. 2 DPR 37/1998	<input type="checkbox"/>	<input type="checkbox"/>	
Art. 5 T.U.E.	Parere igienico sanitario della A.S.L.	<input type="checkbox"/>	<input type="checkbox"/>	
d.lgs. 42/2004	Autorizzazione soprintendenza vincolo storico architettonico ex art. 21	<input type="checkbox"/>	<input type="checkbox"/>	
R.D. 3267/1923	Autorizzazione vincolo idrogeologico	<input type="checkbox"/>	<input type="checkbox"/>	
Art. 16 T.U.E.	Progetto opere di urbanizzazione a scomputo	<input type="checkbox"/>	<input type="checkbox"/>	
	Computo metrico estimativo opere di urbanizzazione a scomputo	<input type="checkbox"/>	<input type="checkbox"/>	
dPR 303/1956	Relazione sull'attività economica da svolgere ex art. 48	<input type="checkbox"/>	<input type="checkbox"/>	<input type="checkbox"/>
d.lgs. 152/2006	Autorizzazione per emissioni nell'atmosfera ex articolo 269	<input type="checkbox"/>	<input type="checkbox"/>	<input type="checkbox"/>
Art. 65 T.U.E.	Deposito denuncia c.a. / c.a.p. / metalliche in zona non sismica	<input type="checkbox"/>	<input type="checkbox"/>	<input type="checkbox"/>
Art. 93 T.U.E.	Deposito denuncia strutture in zona sismica	<input type="checkbox"/>	<input type="checkbox"/>	<input type="checkbox"/>
Art. 110 T.U.E.	Progetto impianto termico	<input type="checkbox"/>	<input type="checkbox"/>	<input type="checkbox"/>
	Progetto impianto elettrico	<input type="checkbox"/>	<input type="checkbox"/>	<input type="checkbox"/>
	Progetto impianto contro le scariche atmosferiche	<input type="checkbox"/>	<input type="checkbox"/>	<input type="checkbox"/>
	Progetto impianto	<input type="checkbox"/>	<input type="checkbox"/>	<input type="checkbox"/>
Art. 125 T.U.E.	Relazione contenimento consumi energetici	<input type="checkbox"/>	<input type="checkbox"/>	<input type="checkbox"/>
	Energie alternative (art. 28 legge 10/1991 e art. 8 d.lgs. n. 152/2005)	<input type="checkbox"/>	<input type="checkbox"/>	<input type="checkbox"/>
	<u>Diritti segreteria</u>	<input type="checkbox"/>	<input type="checkbox"/>	<input type="checkbox"/>
		<input type="checkbox"/>	<input type="checkbox"/>	<input type="checkbox"/>

¹ Cancellare le definizioni che non interessano.

² Indicare la destinazione precedente qualora l'intervento preveda anche il cambio di destinazione.

³ Completare con la lettera di pertinenza relativa alla fattispecie legale di gratuità.

⁴ Ripetere per ciascuna destinazione urbanistica diversa.

⁵ Ripetere per ciascuna

RELAZIONE ILLUSTRATIVA

Premessa

La richiesta di Permesso di Costruire è relativa alla realizzazione di una scogliera a secco su area di pertinenza di proprietà sul torrente Lavandaia in Comune di Missaglia (LC) in corrispondenza di Via I Maggio 12/14 contraddistinta in mappa foglio 9 sui mapp. 2446, 2449 e 2461, nella frazione censuaria MIS.



Ortofoto

L'area è identificata nel PGT vigente come ambito "aree agricole di rispetto dell'abitato e di tutela degli ambiti di valore paesaggistico-ambientale ed ecologico" di cui all'art. 37bis del PDR a confine con il limite del Tessuto Urbano Consolidato e quindi con la zona industriale di Missaglia "ambiti per attività produttive industriali-artigianali" di cui all'art.36 del PDR.

Come si evince dalla **Tavola allegata n.1** – Planimetria stato di fatto – il percorso del torrente si trova all'interno dell'area di P.G.T. individuata in “aree agricole di rispetto dell'abitato e di tutela degli ambiti di valore paesaggistico-ambientale ed ecologico - art. 37 bis” e confinante con quella che è invece la zona industriale di Missaglia individuata come “ambiti per attività produttive industriali-artigianali - art. 36”; sulla medesima tavola viene evidenziata la discrepanza tra l'andamento del torrente sulla mappa catastale e l'andamento reale, rilevato in loco con strumentazione elettro-ottica, che evidenzia come nel tempo, probabilmente il suo percorso si sia modificato a seguito della forza di erosione dell'acqua che ha portato in alcuni punti anche all'allargamento dell'alveo del torrente.

Dal rilievo fotografico si evince che in alcuni punti gli argini sono stati già scavati dall'acqua, portando alla caduta di alberi e rendendone pericolanti altri; situazione che si può aggravare tenendo conto delle condizioni climatiche che negli ultimi periodi portano precipitazioni violente che ingrossano velocemente il torrente; delle due sponde va inoltre evidenziato che una è boschiva e completamente all'interno di un'area di P.G.T. che non ne prevede neanche l'edificazione futura, mentre la sponda oggetto della presente richiesta di nulla osta confina con la zona industriale edificata che ha ancora dei margini di ampliamento.

Il progetto, come indicato nelle **Tavole n. 2 e 3** – Planimetria di progetto - propone quindi di mettere in sicurezza l'argine lungo i mappali n. 2446, 2449 e 2461, per proteggere il capannone, in parte esistente oggetto di demolizione e ricostruzione e in parte oggetto di imminente ampliamento, di proprietà della ditta “Alfaplast S.p.A.”.

Descrizione dell'intervento

L'intervento prevede innanzitutto di eliminare le piante che si trovano sul lato del torrente confinante con la zona industriale e costruire una scogliera a secco in massi di granito di altezza circa m. 3,50 che segua l'andamento del torrente lasciando in alcuni punti un ampio margine di spazio per garantire la tracimazione delle acque, l'altezza di tale sponda sarà tale da garantire, in caso di ingrossamento del torrente, che non avvengano deflussi d'acqua.

La formazione della scogliera sfrutta le balze naturali del terreno esistente e il terreno soprastante viene sistemato in modo da giungere alla scogliera con una lieve pendenza verso il torrente e in modo che i massi in granito fungano da parapetto. All'interno di una distanza minima di m.10,00 dalla base della scogliera viene lasciata un'area di passaggio e per futura manutenzione dell'opera con finitura in battuto di pietrisco e, ad una distanza non inferiore di m. 4,00, viene eseguita nuova piantumazione con siepe boscata in carpino bianco. L'opera verrà eseguita in continuità alle due scogliere realizzate in precedenza sulle proprietà confinanti.

Missaglia, 03.03. 2016

Il progettista

Comune di Missaglia

Permesso di costruire per formazione scogliera

Utilizzatore/committente : Alfaplast spa

marzo 2016

Allegati

- Dichiarazione sostitutiva parere igienico sanitario
- Relazione Illustrativa
- Estratto mappa
- Estratto PGT
- Documentazione fotografica
- Ricevuta versamento diritti di segreteria
- Elaborati grafici



PLUS

HELP CENTER

MAPPA

CONTATTI

ESCI

HELP

BONIFICO ORDINARIO

Dettaglio disposizione

Di seguito trovi il **riepilogo** dati della disposizione di pagamento.
Cliccando sul bottone "lettera dispositiva" puoi visualizzare, stampare e salvare sul tuo PC la **lettera dispositiva**.
Puoi anche creare una **nuova** disposizione riprendendo gli stessi dati inseriti.

Tipo disposizione: **bonifici**

Stato attuale disposizione: **pagamento eseguito**

Elaborata da: **amministratore**

Riepilogo dati

Conto di addebito

00403 0000006607 EUR

IBAN ordinante

IT1600558451550000000006607

Importo

85,00 EUR

Data esecuzione

07/03/2016

Causale

diritti di segreteria per permesso di costruire
scogliera

Beneficiario

TESORERIA COMUNE DI MISSAGLIA

IBAN beneficiario

IT08T055845155000000005850

Nazione di residenza

Italia

Banca

BANCA POPOLARE DI MILANO

ID transazione

0558466799081902030000000000IT

Bic

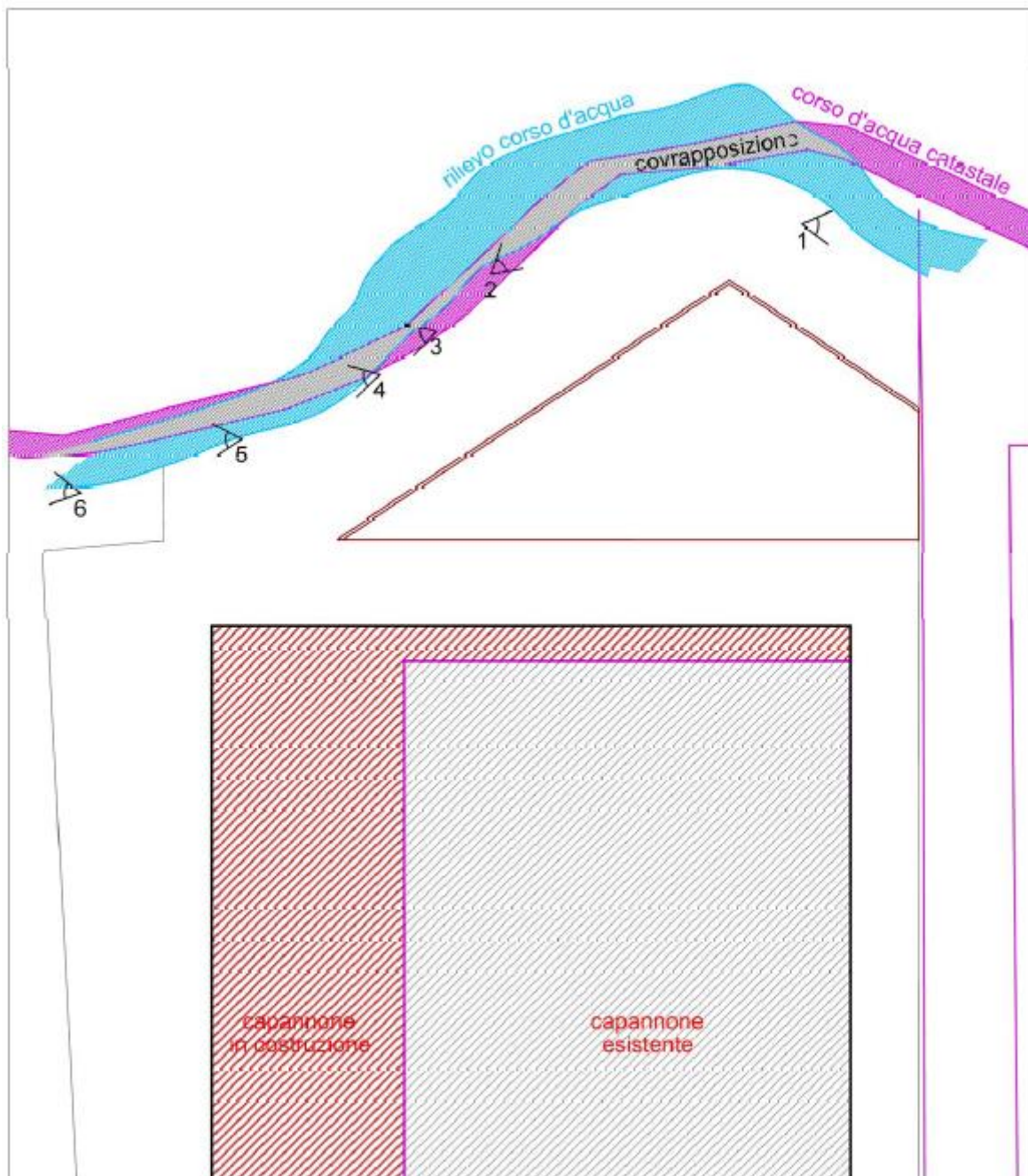
BPMIITM1403

[Indietro](#)

[lettera dispositiva](#)

[nuova disposizione con questi dati](#)

DOCUMENTAZIONE FOTOGRAFICA



PLANIMETRIA RILIEVO FOTOGRAFICO



VISTA 1



VISTA 2



VISTA 3



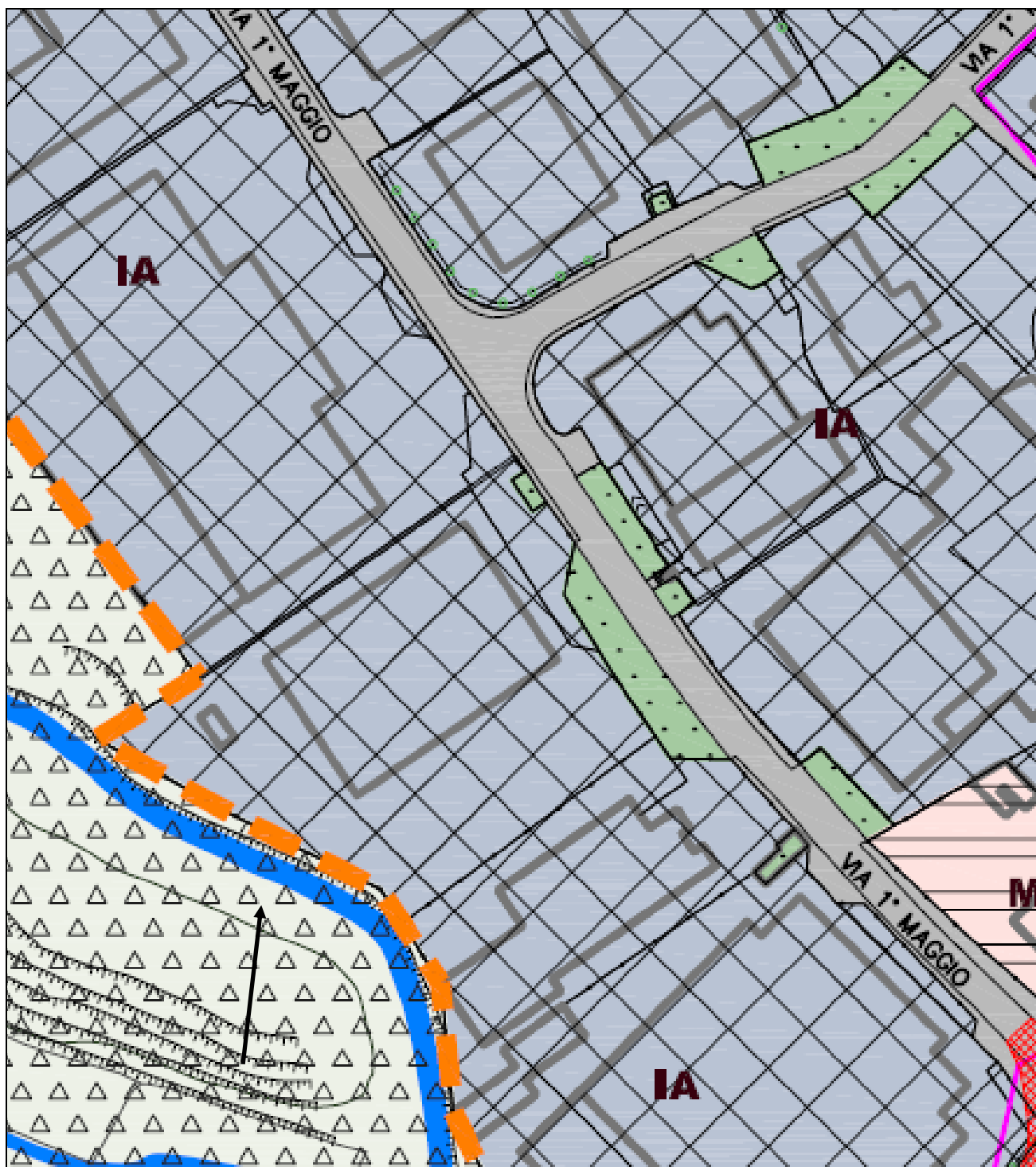
VISTA 4



VISTA 5

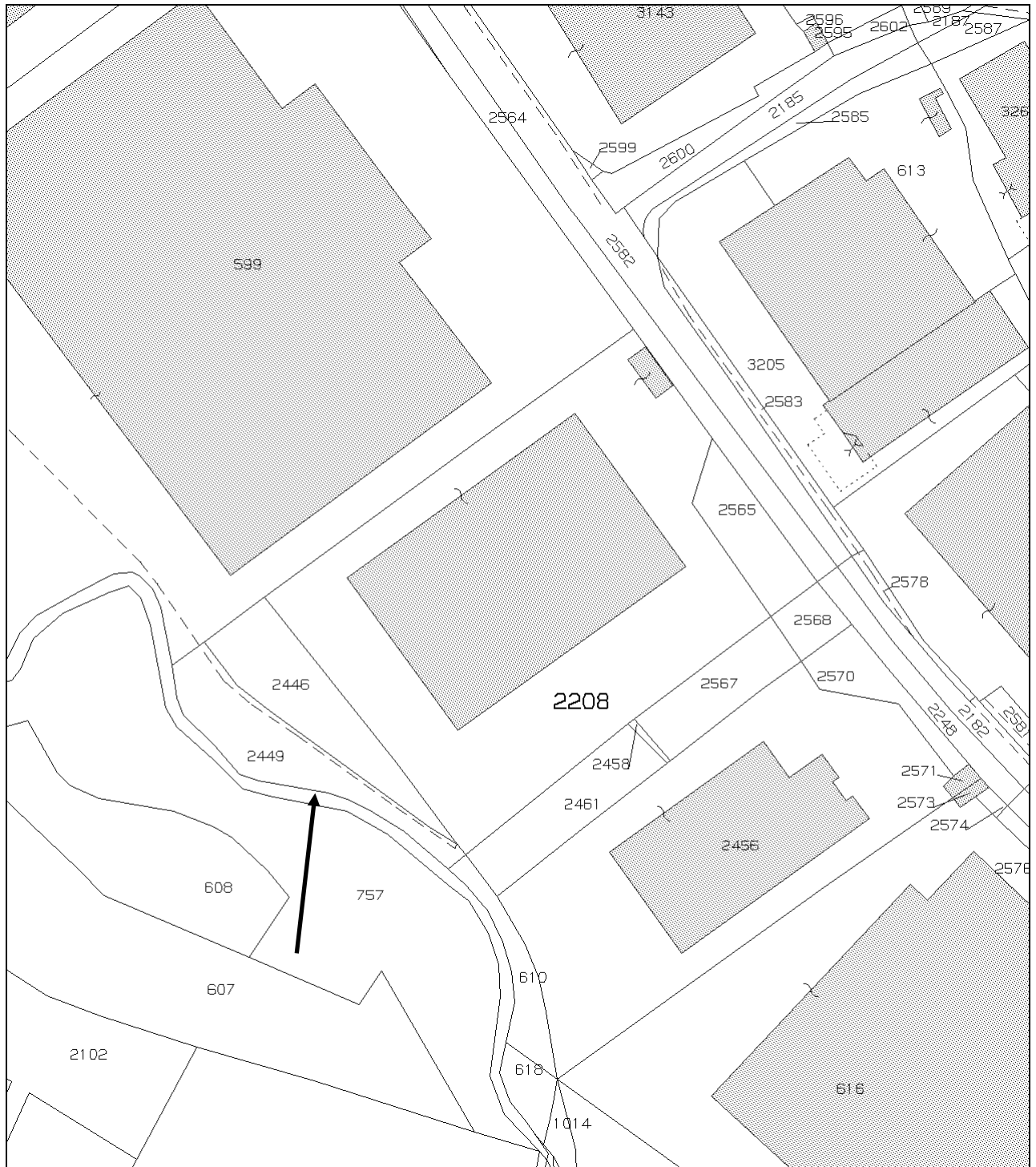


VISTA 6



Estratto PGT vigente (fuori scala)

L'area è identificata nel PGT vigente come ambito "aree agricole di rispetto dell'abitato e di tutela degli ambiti di valore paesaggistico-ambientale ed ecologico" di cui all'art. 37bis del PDR.



Estratto mappa (fuori scala)